




Département de la Dordogne : Compétences des EPCI en matière de planification (PLUi, document en tenant lieu et Cartes Communales)

NOTA : Tous les EPCI ont la compétence SCOT (depuis la loi ALUR)

DDT 24
SUHC
30 Mars 2017

Légende

-  Commune rattachée à un EPCI dont le siège est hors département
-  Territoire avec EPCI ayant la compétence PLU, document en tenant lieu et cartes communales
-  Territoire avec EPCI sans compétence PLU, document en tenant lieu et cartes communales

- la commune de Port Sainte Foy et Ponchapt fait partie de la communauté de communes du Pays Foyen, compétente PLU, document en tenant lieu et carte communale

- la commune de Saint Michel de Montaigne fait partie de la communauté de communes Castillon-Pujols

DDT 24
ddt-suhc@dordogne.gouv.fr

Avertissement :

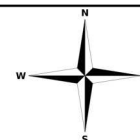
"Ces documents à valeur (ou de nature) informative n'engagent pas la responsabilité de l'Etat".



PREFETE DE LA DORDOGNE
Direction Départementale des Territoires
Cité Administrative - 24 024 PERIGUEUX CEDEX

Carte réalisée le 11/04/2017

SCAT/CT : O:\Géomatique\Travail\Commandes\SUHC\SIG_URBANISME\Compétences_EPCI_PLU_CC_2017



Sources de données :

IGN RGE® 2016
Population au 01/01/2017
réf statistique au 01/01/2014

